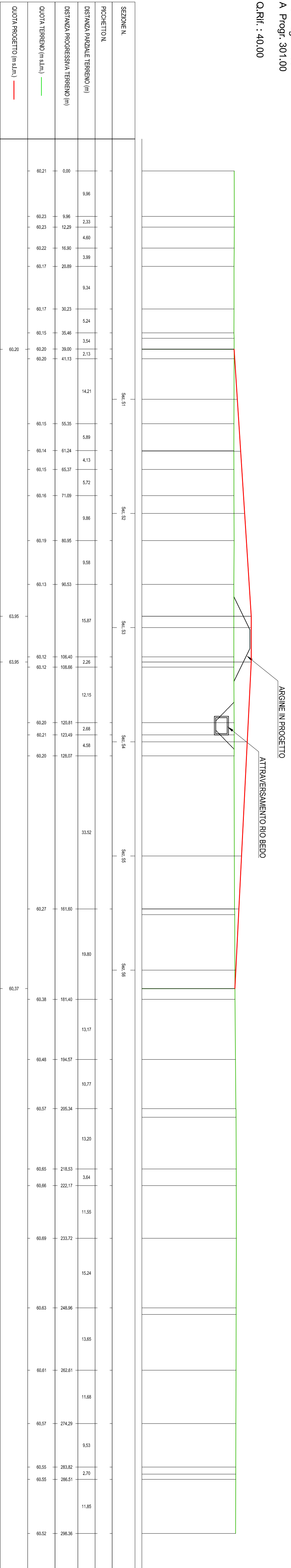


PROFILU LONGITUDINALE - Scala 1:500/1:500

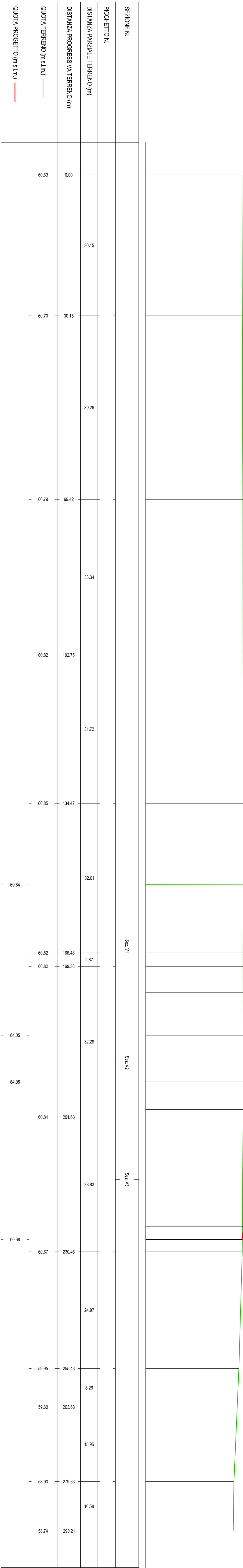
LINEA D'ACQUA	LINEA D'ACQUA	LINEA D'ACQUA
LINEA D'ACQUA	LINEA D'ACQUA	LINEA D'ACQUA

Profilo SP n.55
Da Prog. 2.00
A Prog. 253.00
Q.Ril. : 40.00



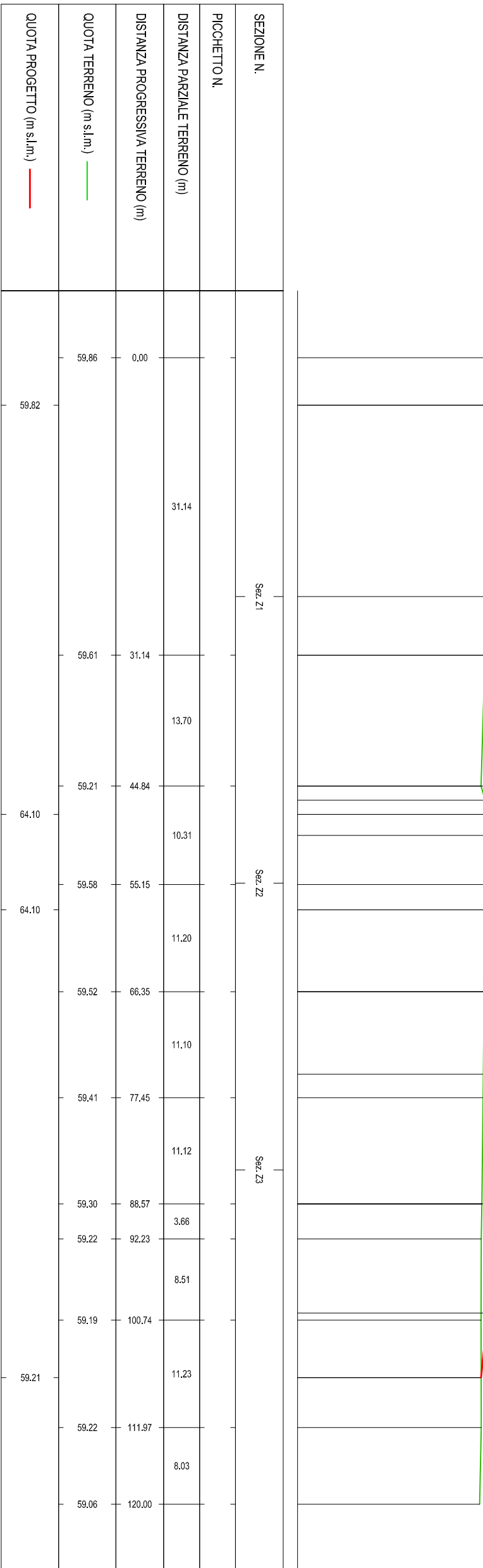
LINEA D'ACQUA	LINEA D'ACQUA	LINEA D'ACQUA
LINEA D'ACQUA	LINEA D'ACQUA	LINEA D'ACQUA

Profilo visibilità locale n.1
Da Prog. 2.00
A Prog. 253.00
Q.Ril. : 40.00



LINEA D'ACQUA	LINEA D'ACQUA	LINEA D'ACQUA
LINEA D'ACQUA	LINEA D'ACQUA	LINEA D'ACQUA

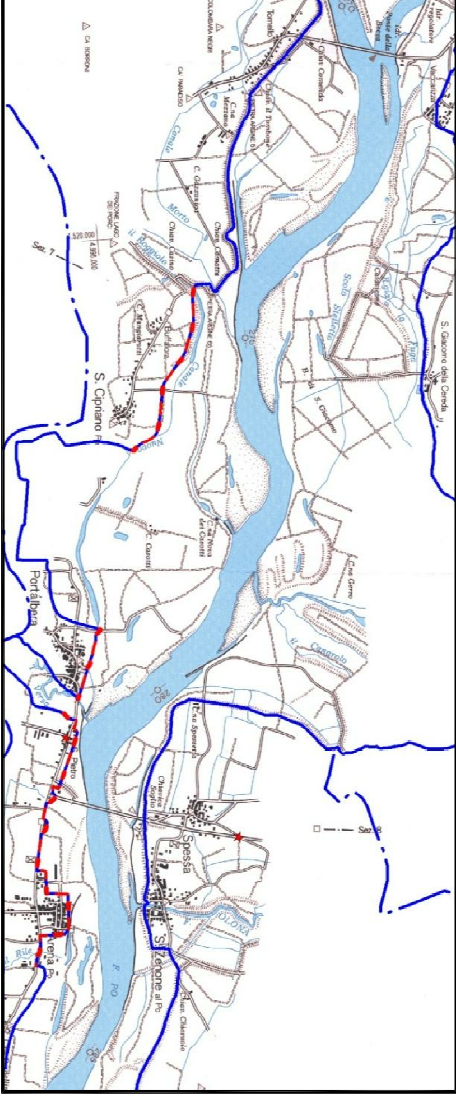
Profilo visibilità locale n.2
Da Prog. 2.00
A Prog. 122.00
Q.Ril. : 40.00



OPERE IDRAULICHE DI 2^ CATEGORIA

OPERE URGENTI E PRIORITARIE - CIRCONDARIO IDRAULICO DI PAVIA

Progetto n. 3283/PV
(PVE-1117) - Realizzazione dell'argine maestro nel Comune di San Cipriano Po (PV).



ELABORATO:
7.4.1
SOVAPPASSI ARGINALI
IN CORRISPONDENZA
SP 55 E VIABILITA'
PROFILU LONGITUDINALE
(Scala 1:500)

PERIODO:
3283/PV
PROTOCOLLO:

AGGIORNAMENTO:
PROT. N.
DATA:

COLLABORATORI:
Dot. Roberto Romagnoli
Geom. Antonio Cambieri
Geom. Mario Farnello

GRUPPO DI PROGETTAZIONE:
PROGETTISTI:
Dot. Ing. Remo Passoni

IL RESPONSABILE DEL PROCEDIMENTO:
Dot. Ing. Luigi Milie

